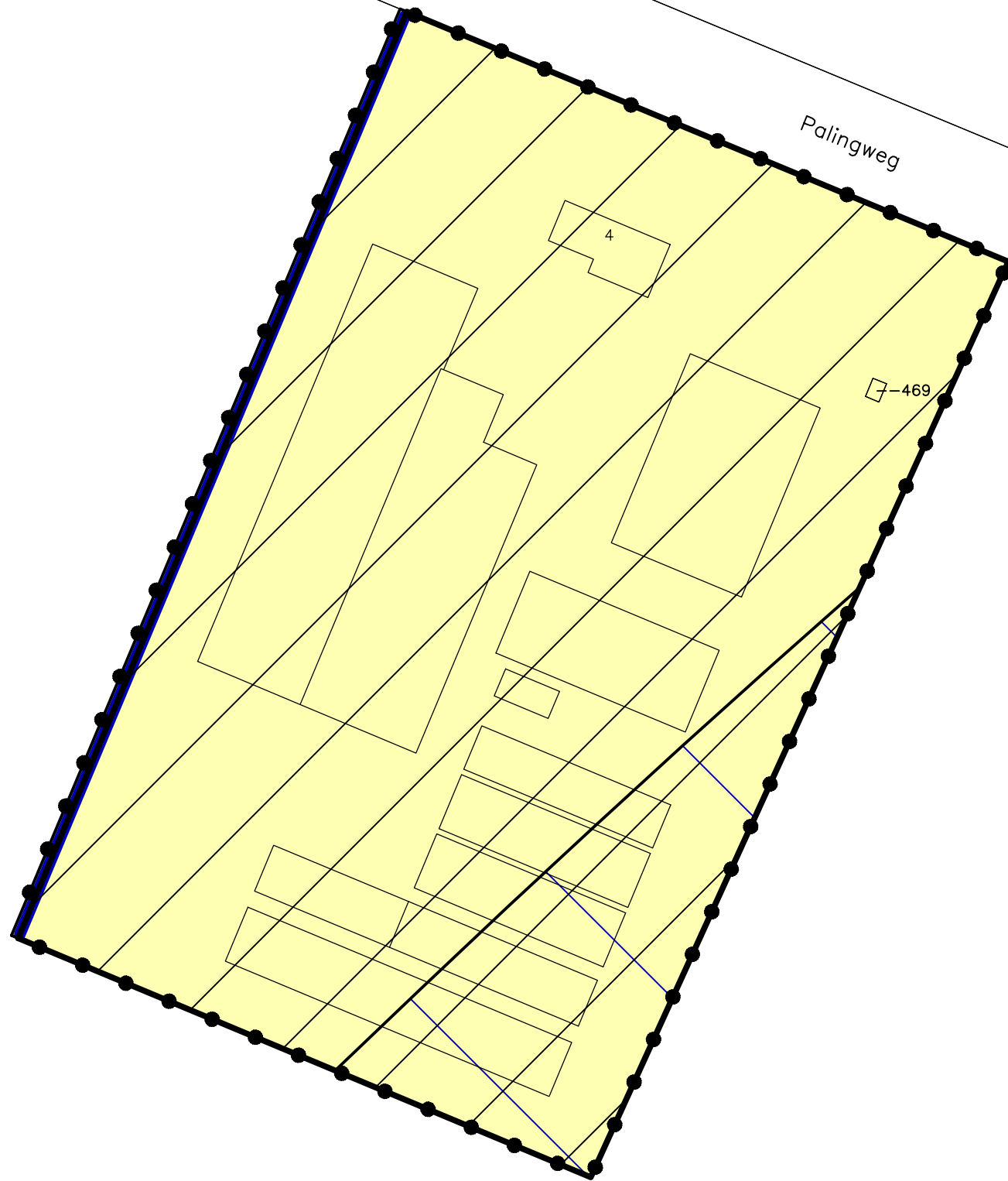


aldus vastgesteld door het college van de gemeente Dronten d.d.





Secretaris:

Burgemeester:


1709



GEBIEDSBESTEMMINGEN

-  AGRARISCH GEBIED
-  bouwperceel
-  kavelsloot
-  VERWACHTINGSGEBIED ARCHEOLOGISCHE WAARDEN

VERKLARING

-  ONDERGROND ONTLEEND AAN DE GBKN
-  GRENS VAN HET PLAN



Kadastrale gegevens

Gemeente : Dronten
 Sectie : B
 Nummer : 1929
 Schaal : 1:1000



Benaming:
 Plankaart

Locatie:
 Palingweg 4
 8256 PA Biddinghuizen
 Gemeente:
 Dronten

Regio Noord en West
 Projectleider:
 Dhr. H. Versluis

Datum: 29-01-2014 DW
 Formaat: A3

Werknummer:

B130793-91

Klantnummer:
 297328

Blad:
 S10

1929