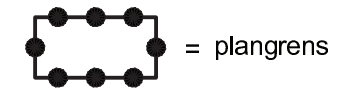
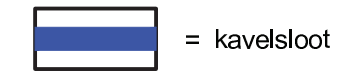
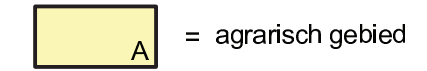


Legenda
Plangebied



Bestemmingen
gebiedsbestemmingen



Verklaring



Aldus vastgesteld door het college van Burgemeester en
Wethouders van de Gemeente Dronten d.d.
Secretaris: Burgemeester:



Kadastrale gegevens
Gemeente : Dronten
Sectie : C
Nummer : 1257, 1423, 1424 en 1425



Benaming: Plankaart Wijzigingsplan Olsterweg 1 te Dronten (9010.64) NLIMRO Datum: 27-08-2012 Schaal: 1 : 1000

Locatie: Olsterweg 1
8251 RK Dronten
Gemeente: Dronten

planstatus: concept
Regio Noord en West
Projectleider: Dhr. H. Brand

datum voorontwerp: _____
datum ontwerp: _____
datum vastgesteld: _____

Werknummer: **B110087-91**
Klantnummer: **262182** Blad: **S10**