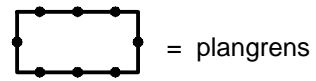


Legenda
Plangebied



= plangrens

Bestemmingen

bestemmingen

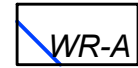


= agrarisch gebied



= kavelsloot

dubbelbestemmingen



= waarde - archeologie



= waarde - landschap open ruimte

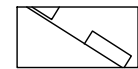
Aanduidingen

bouwvlak

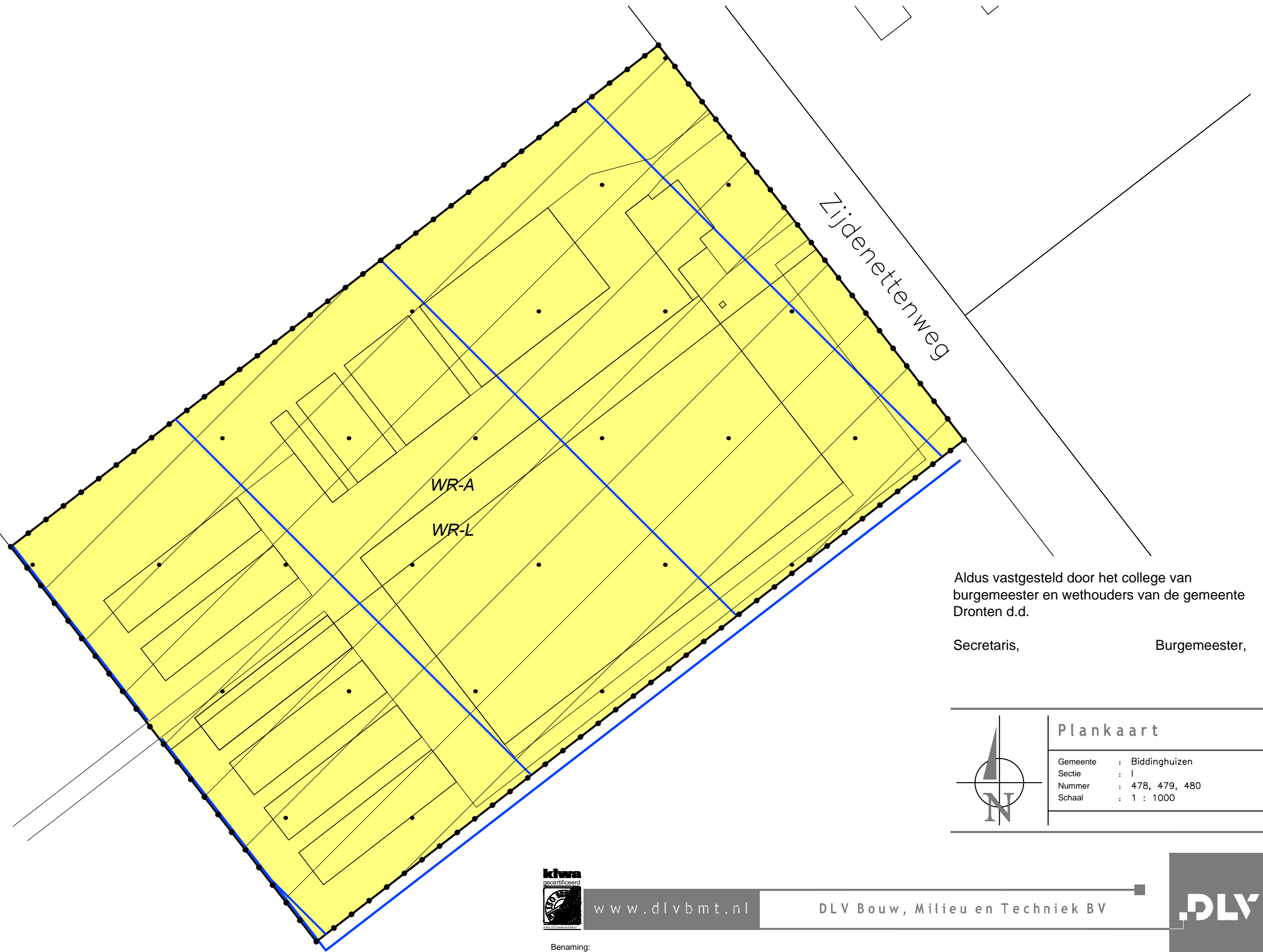


= bouwperceel

verklaring



= ondergrond ontleend
aan de GBKN 2006



Aldus vastgesteld door het college van
burgemeester en wethouders van de gemeente
Dronten d.d.

Secretaris,

Burgemeester,



Plankaart

Gemeente : Biddinghuizen
Sectie : I
Nummer : 478, 479, 480
Schaal : 1 : 1000



www.dlvbmt.nl

DLV Bouw, Milieu en Techniek BV

DLV

Benaming:

Wijzigingsplan Zijdenettenweg 4 te Biddinghuizen (9010.50)

Opdrachtgever:

Zijdenettenweg 4
8256 PL Biddinghuizen
Telefoon:

Regio Noord & West

Telefoon: 0513-653596

Projectleider:

Dhr. I. Boersma
Telefoon: 06-20425231
E-mail: Y.Boersma@DLV.NL

Datum:

23-11-'11 DvdS

Schaal:

1 : 1000

Werknr:

B100405-91

Blad:

S10